

INFORME DIARIO DE MONITOREO DE MEDIOS*

*Vigilancia basada en eventos de interés epidemiológico mediante el monitoreo de medios abiertos de comunicación locales y nacionales.

Reporte de eventos:

Amenaza	Tema	Medio	Fecha	Resumen	Liga	Prioridad
Biológico	Secuelas de variante Omicron	El sol de Cuernavaca	07 febrero 2021	Si eres una de las personas que ya fue contagiada por Ómicron y de vez en cuando te zumban los oídos deberías saber que probablemente tengas un padecimiento consecuencia de la variante de Covid-19 conocida como tinnitus y hoy te decimos de qué se trata.	https://www.elsoldecuernavaca.com.mx/doble-via/salud/que-es-tinnitus-y-por-que-es-secuela-de-variante-omicron-7831795.html	Bajo
Biológico	Contaminación de laguna Coatetelco	El sol de Cuernavaca	07 febrero 2021	El grupo de pescadores de los dos lagos, (Coatetelco y El Rodeo), se pusieron a pescar la basura que les dejaron los visitantes y turistas, pañales, desechables de unicef y hasta cubre bocas, embaces desechables y envolturas entre otras cosas de la gran cantidad de basura que dejan en las riveras de estos dos afluentes, y lamentan la falta de interés de las autoridades tanto del municipio de Miaatlán como del Coatetelco de poner contenedores para la basura en las entradas, manifestó Abel Galicia Santana Presidente de los Pescadores de los dos Lagos.	https://www.elsoldecuernavaca.com.mx/local/en-laguna-de-coatetelco-dejan-panales-unicef-y-cubre-bocas-7834132.html	Bajo
Biológico	Clima en Morelos	Diario de Morelos	08 febrero 2021	La Comisión Estatal del Agua (Ceagua) informa que para la semana del 7 al 11 de febrero se esperan condiciones inestables debido al frente frío número 28 que incrementa dichas condiciones en los estados de la vertiente del Golfo de México, parte del centro y sur del país.	https://www.diariodemorelos.com/noticias/se-esperan-chubascos-y-calor-en-morelos	Bajo
Biológico	Prevención de Covid-19	Diario de Morelos	08 febrero 2021	Del 8 al 11 de febrero, se instalarán módulos de pruebas COVID en el zócalo de Tlaltizapán; Centro de Salud de Huitzilac y Unidad Deportiva de Zacualpan de Amilpas.	https://www.diariodemorelos.com/noticias/le-van-pruebas-covid19-tlaltizap-n-huitzilac-y-zacualpan-de-amilpas	Bajo
Biológico	Casos Influenza	Diario de Morelos	08 febrero 2021	En lo que va de la temporada invernal se confirman en Morelos siete casos de influenza y hay 12 mil 608 casos sospechosos de Infecciones Respiratorias Agudas Graves (IRAG).	https://www.diariodemorelos.com/noticias/confirman-siete-casos-de-influenza-en-morelos-laman-vacunarse	Bajo
Biológico	Reducción de contagios en zona sur	La Unión	08 febrero 2021	Tras prácticamente un mes de ir al alza, esta semana se redujeron los contagios de covid-19 en esta región de Morelos. Zacatepec se mantiene como el de mayor número de casos en la zona.	https://launion.com.mx/morelos/zona-sur/noticias/199429-se-reducen-los-contagios-de-covid-19-en-la-region-sur.html	Bajo
Biológico	Colonias con mayor riesgo de contagio Covid-19	La Unión	08 febrero 2021	De acuerdo con información dada a conocer este lunes por la Secretaría de Salud, con corte al 7 de febrero de 2022, hay 34 (de 36) municipios de todo el estado (11 de ellos de la región surponiente) en la categoría de municipios "con colonias de alto riesgo de contagio" a la covid-19.	https://launion.com.mx/morelos/zona-sur/noticias/199430-colonias-con-riesgo-de-contagio-covid-en-11-municipios-del-surponiente.html	Bajo



<http://ssm.gob.mx>



Servicios de Salud Morelos



@MorelosSalud

Callejón Borda N°3 Col. Centro C.P. 62000
Teléfono (777) 312 62 31 / 314 33 36 ext. 222

**Calle Gómez Azcárate No. 205, Col. Lomas de la Selva
C.P. 62270, Cuernavaca, Morelos. Tel.: 777 102 25 56**



MORELOS
2018 - 2024

**SERVICIOS
DE SALUD**

Fecha: 08 febrero del 2022
Semana Epidemiológica: 06
Área: Coordinación de Vigilancia Epidemiológica, **UIES.**

Amenaza	Tema	Medio	Fecha	Resumen	Liga	Prioridad
Volcánico	Monitoreo volcánico	La Unión	08 febrero 2021	El Centro Nacional de Prevención de Desastres (Cenapred) informó este martes en un comunicado que en las últimas 24 horas y mediante los sistemas de monitoreo del volcán Popocatepetl se identificaron 28 exhalaciones de baja intensidad, acompañadas de vapor de agua, gases volcánicos y ligeras cantidades de ceniza.	https://launion.com.mx/morelos/avances/noticias/199463-identifican-sistemas-de-monitoreo-28-exhalaciones-del-volcan-popocatepetl.html	Bajo
Biológico	Presunta mala atención sanitaria, IMSS	El Regional del Sur	08 febrero 2021	La Comisión Nacional de Derechos Humanos emitió una Recomendación a los hospitales del Instituto Mexicano del Seguro Social (IMSS) de los municipios de Cuernavaca y Jiutepec, por brindar una inadecuada atención médica a una mujer que perdió la vida en el 20.	https://www.elregional.com.mx/por-mal-trato-a-mujer-que-fallecio-imss-morelos-recibe-recomendacion-de-la-cndh	Bajo



<http://ssm.gob.mx>



Servicios de Salud Morelos



@MorelosSalud

Callejón Borda N°3 Col. Centro C.P. 62000
Teléfono (777) 312 62 31 / 314 33 36 ext. 222

**Calle Gómez Azcárate No. 205, Col. Lomas de la Selva
C.P. 62270, Cuernavaca, Morelos. Tel.: 777 102 25 56**

INFORME DE RIESGOS METEOROLOGICOS

Fuente: Servicio Meteorológico Nacional de México, CONAGUA.

EL FRENTE NÚM. 28 GENERARÁ LLUVIAS MUY FUERTES A PUNTUALES INTENSAS EN VERACRUZ, CHIAPAS Y TABASCO. DURANTE ESTA MAÑANA, EXISTE LA PROBABILIDAD PARA CAIDA DE AGUANIEVE O NIEVE EN ZONAS ALTAS DE ESTADOS DEL NORESTE Y CENTRO DEL PAÍS.

Durante este día, el **frente núm. 28** recorrerá el sureste del país y la Península de Yucatán, ocasionará lluvias puntuales intensas en Veracruz, Tabasco y Chiapas; muy fuertes en Oaxaca y Quintana Roo; y lluvias fuertes en Puebla, Campeche y Yucatán. La **masa de aire frío** que impulsa al frente en combinación con la **corriente en chorro subtropical** mantendrá el ambiente frío a gélido con heladas al amanecer, lluvias y bancos de niebla en zonas altas del noreste, centro y oriente del país. Asimismo, prevalecerán las condiciones para caída de aguanieve o nieve durante esta mañana en zonas montañosas de Nuevo León, Tamaulipas, San Luis Potosí, además de cimas montañosas por arriba de los 4000 msnm en Tlaxcala, Puebla y Veracruz. Persistirá el **evento de "Norte"** muy fuerte a intenso, además de oleaje elevado en el litoral de Veracruz, Tabasco, Campeche, Yucatán, Istmo y Golfo de Tehuantepec. En el resto del país, prevalecerá tiempo estable y baja probabilidad de lluvias.

Heladas: Baja California, Sonora, Chihuahua, Coahuila, Nuevo León, Tamaulipas, Durango, Sinaloa, Zacatecas, San Luis Potosí, Aguascalientes, Jalisco, Michoacán, Guanajuato, Querétaro, Hidalgo, Puebla, Tlaxcala, Veracruz, Oaxaca, Ciudad de México, Estado de México y **Morelos**.

Pronostico de precipitaciones:

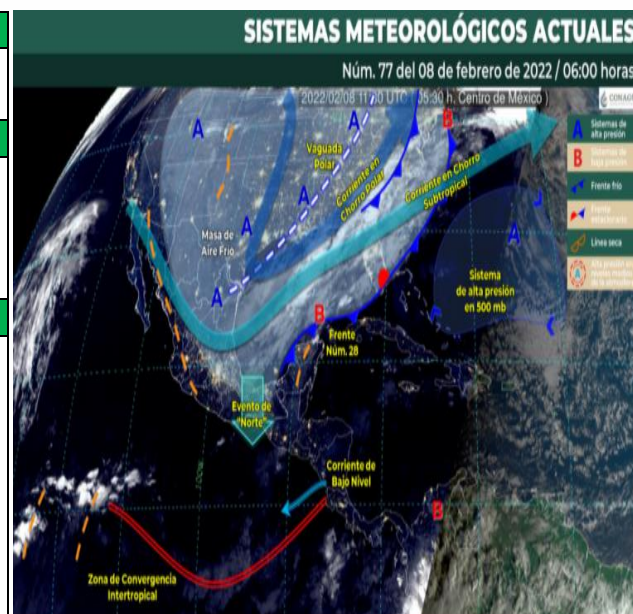
Lluvias aisladas (0.1 a 5 mm): Jalisco, Querétaro, Hidalgo, Guanajuato y **Morelos**.

Pronostico de Temperaturas Mínimas:

Temperaturas mínimas de 0 a 5 °C: zonas montañosas de Jalisco, Michoacán, Hidalgo, Puebla, Tlaxcala, Estado de México, Querétaro, Ciudad de México, **Morelos**, Oaxaca, Veracruz y Chiapas.

Pronostico en región Mesa Central:

Cielo medio nublado a nublado con lluvias puntuales fuertes para el estado de Puebla (oriente), chubascos en Tlaxcala y lluvias aisladas en Guanajuato, Querétaro e Hidalgo. Ambiente frío con bancos de niebla y heladas en zonas montañosas al amanecer. Condiciones para la caída de nieve y/o aguanieve en cimas montañosas por arriba de los 4000 metros sobre el nivel medio del mar en Puebla y Tlaxcala. Viento de componente norte de 10 a 25 km/h con rachas de hasta 35 km/h.



<http://ssm.gob.mx>



Servicios de Salud Morelos



@MorelosSalud

Callejón Borda N°3 Col. Centro C.P. 62000
 Teléfono (777) 312 62 31 / 314 33 36 ext. 222

Calle Gómez Azcárate No. 205, Col. Lomas de la Selva
 C.P. 62270, Cuernavaca, Morelos. Tel.: 777 102 25 56

INFORME DE MONITOREO VOLCÁNICO Y SISMOLÓGICO

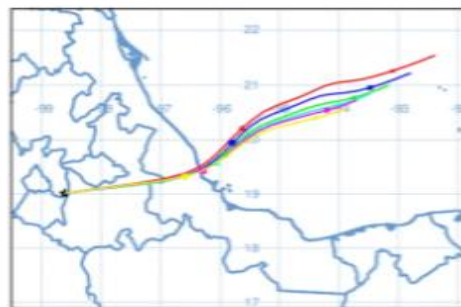
Fuente: Servicio Sismológico Nacional, UNAM. / Centro nacional de Prevención de Desastres (CENAPRED)-SEGOB, SENEAM-SCT y NOAA.

En las últimas 24 horas, mediante los sistemas de monitoreo del **volcán Popocatepetl**, se identificaron **28 exhalaciones de baja intensidad, acompañadas de vapor de agua, gases volcánicos y ligeras cantidades de ceniza**. Adicionalmente el día de hoy se detectó **un sismo volcanotectónico** a las 09:28 h con magnitud 1.7. Durante la mañana y **al momento de este reporte no se tiene visibilidad hacia el cráter debido a las condiciones de nubosidad en la zona.**


NIVEL DE ALERTA	SEMAFORO	AMARILLO-FASE 2	RECOMENDACIONES PARA LA FASE AMARILLO FASE 2
	Incremento de actividad: <ul style="list-style-type: none"> Pluma de vapor de agua y gas Ligera caída de ceniza en áreas cercanas Caída de fragmentos incandescentes Crecimiento y destrucción de domos de lava Posibilidad de flujos piroclásticos por explosiones Flujos de lodo o escombros de corto alcance 		<ol style="list-style-type: none"> Continuar con el radio de seguridad de 12 km, por lo que la permanencia en esa área no está permitida. Controlar el tránsito entre Santiago Xalitlintla y San Pedro Nexapa, vía Paso de Cortés. A las autoridades de Protección Civil, mantener sus procedimientos preventivos, de acuerdo con sus planes operativos. A la población se le recomienda elevar la atención a los avisos de las autoridades de su localidad y se exhorta a no acercarse al volcán, y mucho menos al cráter. Mantenerse fuera de cañadas ante posibles flujos de lodo, principalmente en temporada de lluvias.

PRONOSTICO DE CAIDA DE CENIZA

En caso de una exhalación de ceniza volcánica, **el pronóstico de trayectoria hacia el este-noreste** (simulando exhalación cada hora en las próximas 6 horas) a su paso por la zona oeste, centro y este-noreste del estado de Puebla; zona centro del estado de Veracruz y Golfo de México, para las primeras 12 horas de pronóstico (09:00 a las 21:00 hora local). Posteriormente para las últimas 12 horas de pronóstico, (21:00 a las 09:00 hora local del día siguiente), las trayectorias continuarán sobre el Golfo de México en donde concluirían.



SIN PRONOSTICO DE CAIDA DE CENIZA PARA EL ESTADO

SISMOS	<p>Se registró sismo de magnitud de 3.5 grados Richter, a las 04:58:52 hrs con localización del epicentro a 25 km al este de Matías Romero, Oaxaca.</p> <p>NO PERCIBIDO EN EL ESTADO DE MORELOS.</p>	
	REPORTE DE DAÑOS A LA POBLACION	
PROTECCIÓN CIVIL	Sin reporte de daños a la población ni a la infraestructura en salud.	



<http://ssm.gob.mx>



Servicios de Salud Morelos



@MorelosSalud

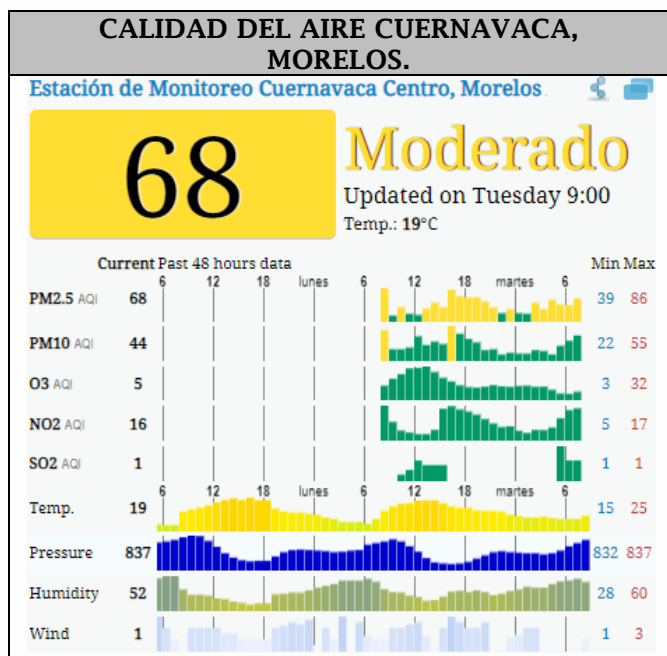
Callejón Borda N°3 Col. Centro C.P. 62000
Teléfono (777) 312 62 31 / 314 33 36 ext. 222

**Calle Gómez Azcárate No. 205, Col. Lomas de la Selva
C.P. 62270, Cuernavaca, Morelos. Tel.: 777 102 25 56**

INFORME DE TEMPERATURAS Y CALIDAD DEL AIRE

Fuente: Comisión Estatal de Agua (CEAGUA)

ICA	CALIDAD DEL AIRE	RECOMENDACIONES A LA POBLACIÓN
0-50	Buena	No se anticipan impactos a la salud cuando la calidad del aire se encuentra en este intervalo.
51-100	Moderada	Las personas extraordinariamente sensitivas deben considerar limitación de los esfuerzos físicos excesivos y prolongados al aire.
101-150	Dañina a la salud de los grupos sensitivos	Los niños adultos activos, y personas con enfermedades respiratorias tales como el asma, deben evitar los esfuerzos físicos excesivos y prolongados al aire.
151-200	Dañina a la salud	Los niños adultos activos, y personas con enfermedades respiratorias tales como el asma, deben evitar los esfuerzos físicos excesivos y prolongados al aire libre; las demás personas, especialmente los niños, deben limitar los esfuerzos excesivos y prolongados al aire libre.
201-300	Muy dañina a la salud	Los niños adultos activos, y personas con enfermedades respiratorias tales como el asma, deben evitar todos los esfuerzos excesivos al aire libre; las demás personas, especialmente los niños, deben limitar los esfuerzos físicos excesivos al aire libre.
300+	Arriesgado	



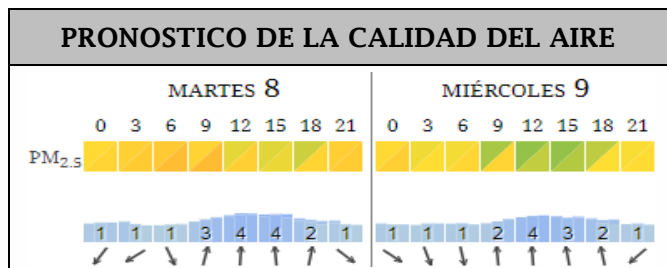
PRONOSTICO DE TEMPERATURAS POR MUNICIPIO

Municipio	Min.	Max.	Municipio	Min.	Max.
Amacuzac	10°	31°	Tepalcingo	12°	32°
Cuatla	13°	27°	Ayala	12°	30°
Jiutepec	12°	27°	Huitzilac	02°	18°
Temixco	13°	32°	Tepoztlán	10°	28°
Tlaltizapan	12°	32°	Zacualpan	10°	26°
Axochiapan	14°	33°	Tlaquiltenango	12°	35°
Cuernavaca	10°	26°	Puente de Ixtla	11°	35°
Jojutla	13°	35°			

Elaboró: Enrique Hernández Hidrometeorólogo

TEMPERATURAS MAXIMAS Y MINIMAS, ÚLTIMAS 24 HRS

Mínimas	Máximas
Huitzilac 23° 7°	39° 18° Tlaquiltenango
Tetela del Volcán 26° 11°	39° 18° Jojutla
Totolapan 28° 12°	37° 20° Zacatepec
Ocuituco 28° 12°	37° 20° Puente de Ixtla



<http://ssm.gob.mx>



Servicios de Salud Morelos



@MorelosSalud

Callejón Borda N°3 Col. Centro C.P. 62000
 Teléfono (777) 312 62 31 / 314 33 36 ext. 222

Calle Gómez Azcárate No. 205, Col. Lomas de la Selva
 C.P. 62270, Cuernavaca, Morelos. Tel.: 777 102 25 56



MORELOS
2018 - 2024

**SERVICIOS
DE SALUD**

Fecha: 08 febrero del 2022
Semana Epidemiológica: 06
Área: Coordinación de Vigilancia Epidemiológica, **UIES.**

INFORME DE MONITOREO EPIDEMIOLÓGICO

Fuente: Jurisdicciones Sanitarias del estado de Morelos.

JURISDICCION SANITARIA I:

- SIN EVENTOS EXTRAORDINARIOS.

JURISDICCION SANITARIA II:

- SIN EVENTOS EXTRAORDINARIOS.

JURISDICCION SANITARIA III:

- SIN EVENTOS EXTRAORDINARIOS.



<http://ssm.gob.mx>



Servicios de Salud Morelos



@MorelosSalud

Callejón Borda N°3 Col. Centro C.P. 62000
Teléfono (777) 312 62 31 / 314 33 36 ext. 222

**Calle Gómez Azcárate No. 205, Col. Lomas de la Selva
C.P. 62270, Cuernavaca, Morelos. Tel.: 777 102 25 56**